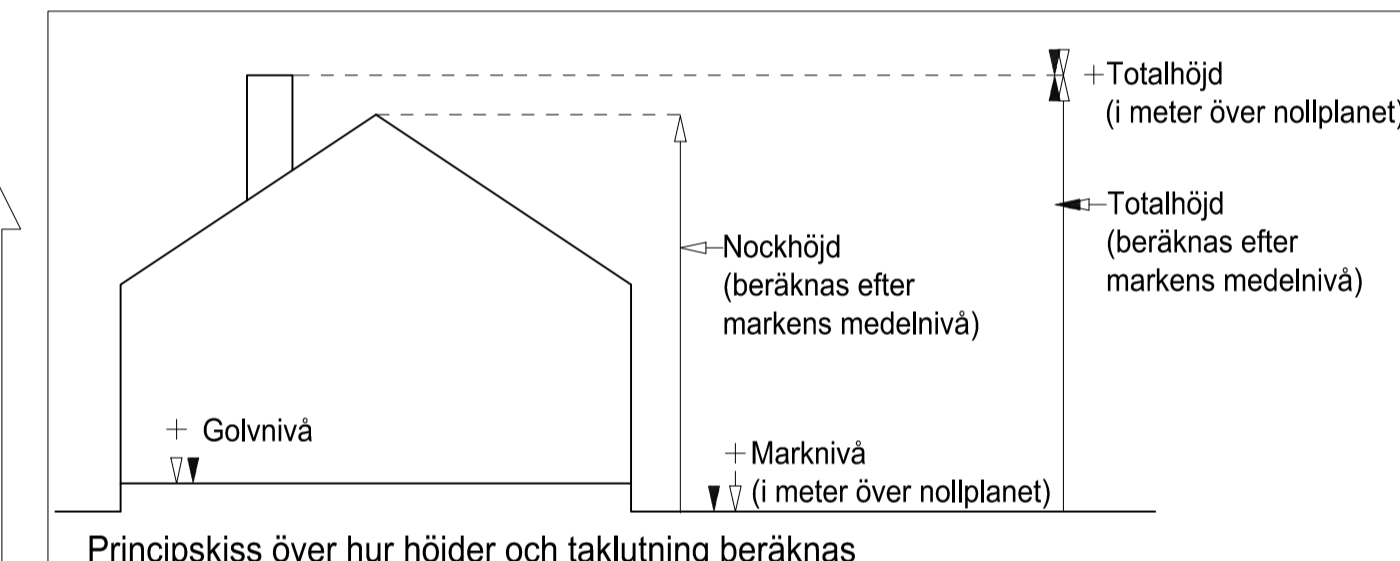


STRANDSKYDDSKARTA



Principskiss över hur höjder och taklutning beräknas

SAMRÅDSHANDLING
 Samrådshandlingarna består av:
 - plankarta med bestämmelser
 - planbeskrivning
 - illustrationsritning
 - grundkarta (preliminär)
 - fastighetsförteckning
 - samrådsprotokoll

BESLUT (Plankarta, bestämmelser)
 Diarienummer: SBF-2023-00221
 Tidigare dnr.: 0813/22 (t.o.m. 2022-12-31)
 Planstart: 2019-06-18
 Antagande: _____
 Laga kraft: _____

Detailplanen är upprättad enligt PBL 2010:900 (SFS 2014:900), utökad planförfarande, Boverkets planbestämmelsekatalog version 2021-10-14

GRUNDKARTAN
 Grundkartan upprättad genom utdrag ur digitala baskartans databas. Referenssystem i plan/ höjd: SWEREF 99 12 00/ RH 2000
 Beteckningar: enligt Lantmäteriets Handbok i mät- och kartfrågor (HMK-Ka) med de avvikelser som redovisats i beteckningarna.

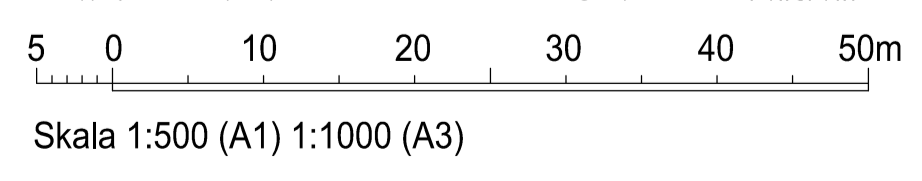
Göteborgs Stad
 Stadsbyggnadsförvaltningen

Detailplan för kontor med mera vid Lindholmsplatsen inom stadsdelen Lindholmen


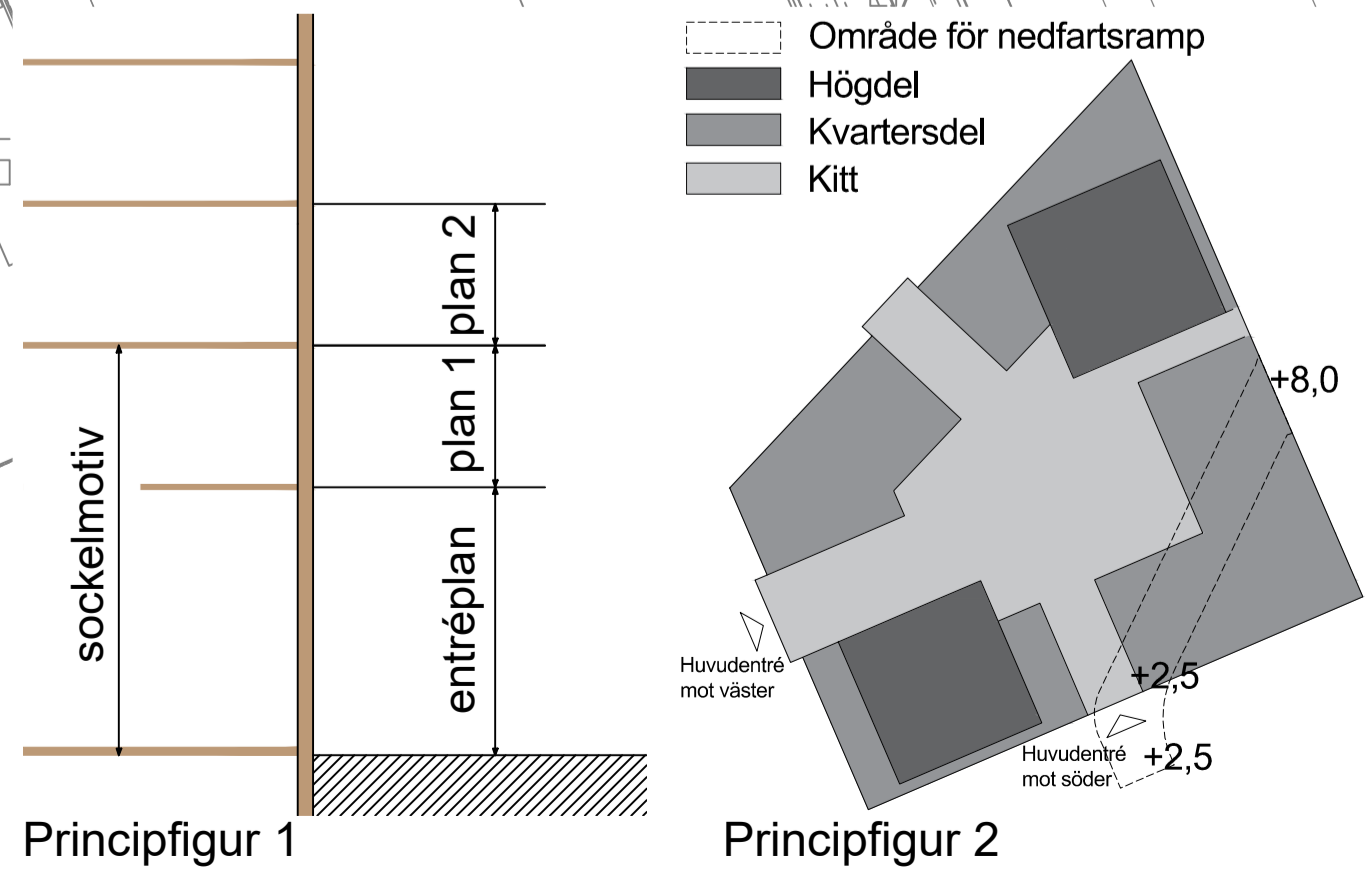
Göteborg 2025-06-17
 Eva Tenow
 Enhetschef detaljplan centrum norr
 Susanne Hagberg
 Projektledare
 Stefan Rosén
 Planarkitekt

PLANKARTA

2 -XXXX
 St



Cadritad av: Katarina Tellow



Område för nedfartsramp
 Högdels
 Kvartersdel
 Kitt